



**КОМИТЕТ ИМУЩЕСТВЕННЫХ ОТНОШЕНИЙ
АДМИНИСТРАЦИИ ПЕРМСКОГО МУНИЦИПАЛЬНОГО ОКРУГА**

РЕШЕНИЕ

о размещении объектов № 2478

Пермский край
Пермский округ

29.08.2024

Комитет имущественных отношений администрации Пермского муниципального округа разрешает Акционерному обществу «Газпром газораспределение Пермь» (ИНН 5902183841, ОГРН 1025900512670, почтовый адрес: 614000, г. Пермь, ул. Петропавловская, 43)

размещение объекта «Газопровод давлением до 1.2 Мпа, для размещения которого не требуется разрешения на строительство»

на землях муниципальной собственности

на срок 1 год

Местоположение: расположенных по адресу: Пермский край, Пермский м.о., д. Никулино, ул. Садовая, к дому 96 (кад. № 59:32:1880001:21)

Приложение: схема предполагаемых к использованию земель или части земельного участка.

Особые условия использования:

- 1) При размещении газопровода учесть параметры ширины проезда улично-дорожной сети, во избежание сужения полосы отвода дороги.
- 2) При условии получения разрешения на производство земляных работ.

Заместитель председателя комитета


(подпись, печать)



М.В. Королева

Схема предполагаемых к использованию земель или части земельного участка

Объект: Газопровод давлением до 1.2 Мпа, для размещения которого не требуется разрешения на строительство

Местоположение: расположенных по адресу: Пермский край, Пермский м. о., д Никулино, ул Садовая, к дому 96 (кад. №59:32:1880001:21)








Площадь земель или части земельного участка, кв.м.: 594

Категория земель: земли населенных пунктов

Вид разрешенного использования: -

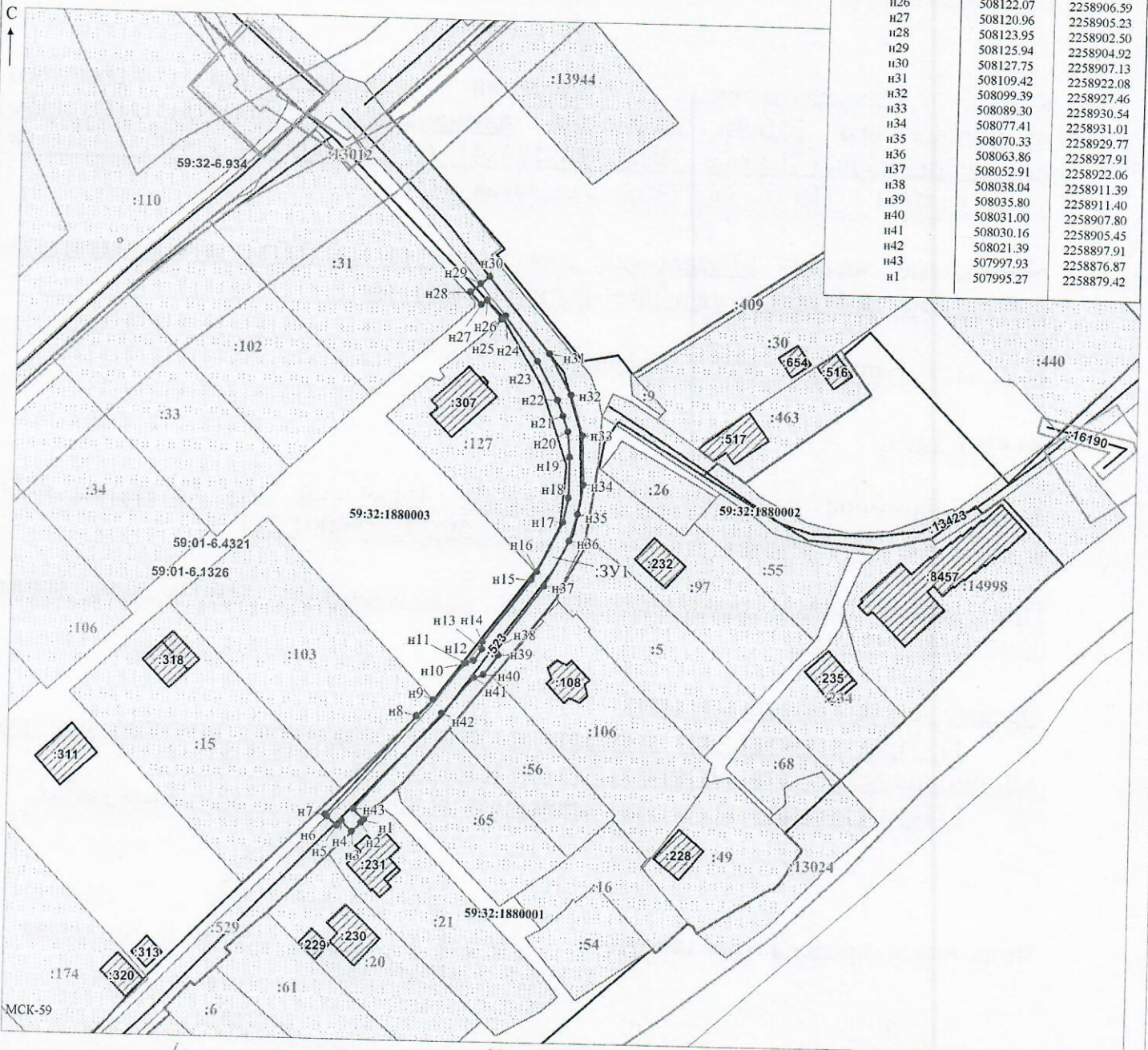
Описание границ смежных землепользователей:

- От точки н1 до точки н3 - земельный участок с кадастровым номером 59:32:1880001:21
- От точки н3 до точки н6 - земельный участок с кадастровым номером 59:32:1880002:529
- От точки н6 до точки н8 - земли общего пользования
- От точки н8 до точки н9 - земельный участок с кадастровым номером 59:32:1880003:103
- От точки н9 до точки н11 - земли общего пользования
- От точки н11 до точки н16 - земельный участок с кадастровым номером 59:32:1880002:529
- От точки н16 до точки н25 - земельный участок с кадастровым номером 59:32:1880003:127
- От точки н25 до точки н29 - земли общего пользования
- От точки н29 до точки н1 - земельный участок с кадастровым номером 59:32:1880002:529

- Условные обозначения:**
-  - предполагаемый участок земель, на которых планируется размещение объекта
 -  - границы и номер земельного участка, сведения о которых внесены в ЕГРН
 -  - границы и номер объекта капитального строительства, сведения о которых внесены в ЕГРН
 -  - граница кадастрового квартала
 -  - зоны с особыми условиями использования территории, сведения о которых внесены в ЕГРН
 -  - обозначение запрашиваемого земельного участка
 -  н1 - характеристика точка границ земель или части земельного участка
 - 59:32:1880002 - номер кадастрового квартала

Каталог координат, м

№ точки границы	X	Y
н1	507995.27	2258879.42
н2	507994.66	2258878.82
н3	507992.42	2258876.61
н4	507994.95	2258874.19
н5	507993.76	2258873.13
н6	507995.98	2258870.60
н7	507996.41	2258870.11
н8	508020.62	2258891.85
н9	508024.63	2258895.83
н10	508033.56	2258903.11
н11	508033.69	2258903.47
н12	508034.36	2258905.32
н13	508037.12	2258907.40
н14	508038.95	2258907.50
н15	508054.38	2258918.97
н16	508056.43	2258920.28
н17	508068.36	2258926.24
н18	508074.34	2258927.49
н19	508084.02	2258926.53
н20	508090.24	2258927.92
н21	508094.16	2258925.72
н22	508097.99	2258924.23
н23	508107.51	2258919.14
н24	508118.35	2258911.24
н25	508117.55	2258910.29
н26	508122.07	2258906.59
н27	508120.96	2258905.23
н28	508123.95	2258902.50
н29	508125.94	2258907.13
н30	508127.75	2258922.08
н31	508109.42	2258927.46
н32	508099.39	2258930.54
н33	508089.30	2258931.01
н34	508077.41	2258929.77
н35	508070.33	2258927.91
н36	508063.86	2258922.06
н37	508052.91	2258911.39
н38	508038.04	2258911.40
н39	508035.80	2258907.80
н40	508031.00	2258905.45
н41	508030.16	2258897.91
н42	508021.39	2258876.87
н43	507997.93	2258879.42
н1	507995.27	2258879.42



Заявитель: _____ /Горбунова А.П.
 МП (подпись, расшифровка подписи)
 (для юридических лиц и индивидуальных предпринимателей)

Масштаб 1:800